

Inledning / Introduction

Informationen som visas i den Topografiska webbkartan hämtas från flera olika källor och presenteras med olika utformning beroende på skalnivå. Viss information visas inte i alla skalområden. Teckenförklaringen ger exempel på hur informationen presenteras i

Förändringsförteckning / Revision

Senaste förändring har en detaljerad beskrivning. Denna tas bort när ny ändring tillkommer. I tabellen anges i vilken version av teckenförklaringen ändringen införts. Datumet anger från vilken dag ändringen gäller.

Version	Datum	Orsak samt ändring mot tidigare version
2.9	2021-10-01	Kodningen för vägar har ändrats och därmed också manéret. Nytt manér för vägar och kraftledning. Nya symboler har lagts till.
2.8	2019-03-27	Teckenförklaring för skalorna 1:20 000, 1:100 000 samt 1:250 000 har lagts till och alla skalor har uppdaterats efter de kartografiska förändringar som gjorts i tjänsten. Polcirkeln redovisas nu i alla skalor och blekvät, torvtäkt och alvarmark har utgått.
2.7	2017-06-28	Information om militärt skyddsområde har tagits bort.
2.6	2017-01-17	Militärt övningsområde har bytt namn till militärt övningsfält. Symbol för lämplig färdväg för skoter har utgått. Symbol för påbjuden färdväg för skoter har bytt färg och ett nytt linjemanér för färdväg för skoter har tillkommit.
2.5	2016-01-01	Bränningar och djupvärden visas bara i skala 1:1 - 1:15 000. Tjänsten är kompletterad med fjällinformation i skala 1:15 000 - 1:120 000.
2.4	2015-02-17	Justering utförd i text för att kunna visa samiska tecken korrekt. Fler gatunamn har blivit synliga genom att en dynamisk metod för anpassning av namn efter utsnitt av kartan används. I urvalet av adressnummer görs nu omprioritering utifrån gällande adress så att hörnfastigheten får det adressnummer som gäller. Vandringsled läggs över bilvägar samt görs transparent så att stigtecken framträder. Underfarter ges ett nytt tunnare manér och läggs alltid över alla vägar och järnvägar. Underfart för cykelvägar tas med och samma manér används som till övriga underfarter. I större skala får järnväg nu ett något smalare manér. I mindre skalor får järnväg samma manér som i övriga skalor. Byggnader har fått ett nytt manér där både byggnadstyper och färger har justerats.
2.3	2013-09-17	Mindre layoutförändringar, logotyp utbytt.
2.2	2013-01-15	Byggnadsfärger korrigerade.
2.1	2012-05-08	Förändringsförteckning tillagd, logotyp utbytt.
2.0	2012-04-25	Omarbetning från en detaljerad version med teckenförklaring i tretton skalnivåer till en enklare version som ger exempel på teckenförklaring i tre skalor. Alla detaljer kontrollerade i de tre exempelskalorna och avvikelser korrigerade. Omräkningstabell borttagen och inledning tillagd.
1.0	2011-10-22	Fastställd version.

Teckenförklaring / Legend

Skala / Scale ~ 1:10 000

 Riksgrens; riksröse med beteckning National boundary with labeled cairns	 Motorväg Motorway
 Sjöterritoriets gräns i havet Territorial sea limit	 Motortrafikled; mötesfri väg Main arterial road; 2+1 road
 Länsgrens County boundary	 Landsväg; rastplats Main road; rest area
 Kommungrens Municipality boundary	 Landsväg liten; milstolpe Main road, small; milestone
 Polcirkeln Arctic Circle	 Småväg med vägbom Country road with barrier
 Gräns för nationalpark; naturreservat; naturvårdsområde; naturminnesområde Boundary of national park; nature reserve; nature conversation area; natural monument area	 Småväg enkel standard med vändplan Country road, simple standard with turning area
 Gräns för kulturresevat, djurskyddsområde Boundary of culture reserve, wildlife reserve	 Övergripande länk Thoroughfare
 Anläggningsområdesgräns Limits of work area	 Huvudgata Main street
 Gräns för förbud mot terrängfordon Prohibited area for cross-country vehicles	 Lokalgata stor; liten Local street large; small
 Gräns för tält- och eldningsförbud Boundary for tent- and fire ban	 Kvartersväg; parkeringsområdesväg; in/utfartsväg; leveransväg Block road; parking lot road; access/exit road; delivery road
 Gräns för skjutfält, skjutområde Boundary of firing range	 Traktörväg Tractor track
 Gräns för militärt övningsfält Boundary of military training area	 Parkväg; cykelväg; gångstyg Park road; cycle path; foot path
 Kasernområde Barracks area	 Elljusspår; vandringsled; fångstarm till led; vindskydd Illuminated track; hiking trail; arrow sign to hiking trail; wind shelter
 Vatten; strandlinje; diffus strandlinje Water body; shoreline; diffuse shoreline	 Järnväg; järnvägsstation Railway, railway station
 Färjeled Ferry route	 Museijärnväg Historic railway
 Dambyggnad; vattenfall Dam construction; waterfall	 Spårväg, tunnelbana; spårvagnshållplats; tunnelbanestation Tramway, subway; tram stop; subway station
 Brygga; fyr; grund (bränning); pir Jetty; lighthouse; shoal (submerged rock); pier	 Järnvägs- och vägtunnel Railway- and road tunnel
 Dykdalb; övervattensten, skär; kaj Dolphin; rock, islet; quay	 Planskild korsning Crossing, overpass or underpass
 Ledverk; avbärare; djupvärde i meter Pile fenders; quay fenders; depth in metres	 Kraftledning, stamledning Power line, national
 Bäck, dike; vattenriktning Stream, ditch; water direction	 Kraftledning, regionledning; transformatorområde Power line, regional; transformer station
 Vattenfall; gångbro; fors Waterfall; footbridge; rapids	 Kraftledning, fördelningsledning Power line, distribution
 Vattentub, vattentränna Flume line, chute	 Linbana, skidlift; gasledning Aerial cableway, ski lift; gas pipeline
 Sluss; strömriktningsspil Lock; direction of flow	 Renstängsel Reindeer fence
 Glaciär med höjdkurvor Glacier with contour lines	 Flygbana; idrottsplats Runway; sports ground
 Sluten bebyggelse; hög bebyggelse Precincts; high-rise buildings	 Skjutbana stor; liten Shootingrange large; small
 Låg bebyggelse; industriområde Low-rise buildings; industrial area	 Hamn; gästhamn; småbåtshamn Harbour; guest harbour; marina
 Torg Square	 Badplats; sjöräddningsstation; helikopterplats Bathing place; sea rescue station; helicopter pad
 Bostadshus; industribyggnad Dwelling house; industrial building	 Kåta; raststuga Sami cot; hut
 Verksamhetsbyggnad; samhällsfunktionsbyggnad Commercial building; public building	 Bilparkering; vad; skyddsvarn Parking; ford; protective shield
 Övriga byggnader Other buildings	 Begravningsplats; kyrka; klockstapel Cemetery; church; bell tower
 Barrskog; lövskog Coniferous forest; deciduous forest	 Mast; torn Mast; tower
 Skog av fjälltyp; kalfjäll Forest of mountain type; bare mountain above tree line	 Väderkvarn; vindkraftverk Windmill; wind turbine
 Öppen mark Open land	 Skorsten Chimney
 Åkermark; fruktodling Arable land; orchard	 Bebyggelselämning; ruin Settlement remains; ruin
 Sankmark; svårframkomlig sankmark Marshland; marshland, liable to flooding	 Naturminne; övrigt naturobjekt Natural monument; other natural object
Höjdkurvor, ekvidistans 5 m Contour lines, vertical interval 5 m	Minnessten; byggnadsminne Memorial stone; historic building
Naturlig grop Depression	Fornlämning; fornlämning utan synlig begränsning Ancient monument; ancient monument without visible limit
Triangelpunkt; höjdbestämd punkt eller yta Triangulation station; measured height or surface	Fornminne, område; punkt Ancient heritage, area; point
	Kulturminne, område; punkt Cultural heritage, area; point
	Gruvhål område; gruvhål Mine shaft area; mine shaft

















Teckenförklaring / Legend

Skala / Scale ~ 1:20 000

	Riksgräns; riksröse med beteckning National boundary with labeled cairns		Motorväg, motortrafikled; vägnummer Motorway, main arterial road; road number
	Sjöterritoriets gräns i havet Territorial sea limit		Allmän väg, minst 7 m bred; vägnummer Public road, at least 7 m wide; road number
	Länsgräns County boundary		Allmän väg, 5-7 m bred Public road, 5-7 m wide
	Kommungräns Municipality boundary		Allmän väg, mindre än 5 m bred Public road, less than 5 m wide
	Polcirkeln Arctic Circle		Allmän väg under byggnation Public road under construction
	Gräns för nationalpark; naturreservat Boundary of national park; nature reserve		Genomfartsgata; milstolpe Thoroughfare; milestone
	Gräns för kulturresevat, annat område Boundary of culture reserve, other area		Enskild bättre bilväg; vägbom Private road; barrier
	Anläggningsområdesgräns Limits of work area		Större gata; bilväg; vändplan Main street; road; turning place
	Gräns för förbud mot terrängfordon Prohibited area for cross-country vehicles		Gata; enskild sämre bilväg Road; private road, poor standard
	Gräns för skjutfält, skjutområde Boundary of firing range		Traktorväg Tractor track
	Gräns för militärt övningsfält Boundary of military training area		Parkväg, cykelväg; gångstig Park road, cycle path; foot path
	Vatten; strandlinje; diffus strandlinje Water body; shoreline; diffuse shoreline		Elljusspår; vandringsled; vindskydd Illuminated track; hiking trail; wind shelter
	Färjeled Ferry route		Järnväg, dubbelspår; järnvägsstation Railway double track; railway station
	Dambyggnad; vattenfall Dam construction; waterfall		Järnväg, enkelspår Railway, single track
	Brygga; anöringsbrygga; fyr; pir Jetty; landing-stage; lighthouse; pier		Järnväg, smalspår; förortsbana; station Railway, narrow gauge; sub-urban railway; station
	Bäck, dike; vattendrag under jord Stream, ditch; underground watercourse		Industrispår, museijärnväg Industrial siding, historic railway
	Rörlig bro; gångbro; fors Movable bridge; footbridge; rapids		Järnvägstunnel Railway tunnel
	Vattentub, vattenränna Flume line, chute		Planskild korsning Crossing, overpass or underpass
	Sluss; strömriktningsspil Lock; direction of flow		Linbana, skidlift; gasledning Aerial cableway, ski lift; gas pipeline
	Tät vegetation; ströskog Dense vegetation; scattered trees		Kraftledning, stamledning Power line, national
	Glaciär Glacier		Kraftledning, regionledning; transformatorområde Power line, regional; transformer station
	Sluten bebyggelse; hög bebyggelse Precincts; high-rise buildings		Renstängsel; rengärde Reindeer fence; reindeer corral
	Låg bebyggelse; industriområde Low-rise buildings; industrial area		Flygbana belagd; flygbana obelagd Runway, surfaced; runway, not surfaced
	Barr- och blandskog; lövskog Coniferous and mixed forest; deciduous forest		Idrottsplats; fotbollsplan Sports ground; football ground
	Skog av fjälltyp; kalfjäll Forest of mountain type; bare mountain above tree line		Travbana Trotting track
	Öppen mark Open land		Skjutbana stor; liten Shooting range large, small
	Åkermark; fruktodling Arable land; orchard		Slott; herrgård; gård Castle; manor; farm
	Sankmark; svårframkomlig sankmark Marshland; marshland, liable to flooding		Bostadshus; annan större byggnad Dwelling house; other major building
	Höjdkurvor, ekvidistans 10 m (20 m i fjällen) Contour lines, vertical interval 10 m (20 m in the mountains)		Församlingskyrka; annan kyrka Parish church; other church
	Skärning; naturlig grop Cutting; depression		Begravningsplats Cemetery
	Triangelpunkt Triangulation station		Mast; torn Mast; tower
	Höjdbestämd punkt eller yta Measured height or surface		Vindkraftverk Wind turbine
			Skorsten; cistern Chimney; cistern
			Gruvhål; ruin Mine shaft; ruin
			Naturminne, botaniskt; geologiskt Natural monument, botanical; geological
			Minnessten; kulturminne Memorial stone; cultural heritage
			Fornlämning; fornminne, område Ancient monument; ancient heritage, area

Teckenförklaring / Legend

Skala / Scale ~ 1:20 000

	Markerad sommar och vinterled, fångstarm till led <i>Well-defined trail for summer and winter use, catch arm to trail</i>
	Markerad vinterled <i>Well-defined trail for winter use only</i>
	Färdväg vid skoteråkning; påbjuden färdväg vid skoteråkning <i>Trail for snowmobiles; mandatory trail for snowmobiles</i>
	Markerad sommarled <i>Well-defined trail for summer use only</i>
	Lämplig färdväg, omarkerad <i>Recommended trail, unmarked</i>
	Trafikerad båtled, roddled, ruskmarkering <i>Boat trail, rowing trail, tuft marking</i>
	Tält- och eldningsförbud <i>Tent and fire ban</i>
	Båtdrag <i>Boat ramp</i>
	Skidspår <i>Skiing trail</i>
	Fjällstation, hotell, pensionat; stugby <i>Mountain lodge, hotel, boarding house; holiday cottages</i>
	Raststuga, rastskydd; vindskydd; kåta <i>Hut; wind shelter; Sámi cot</i>
	Turiststuga, övernattingsstuga; annan stuga <i>Tourist hut, overnight hut; other hut</i>
	Sevärdhet; rastplats <i>Place of tourist interest; lay-by</i>
	Information; parkering <i>Information; parking</i>
	Helikopterlandningsplats; hjälptelefon <i>Helicopter pad; emergency telephone</i>
	Bro; vad; vägbom <i>Bridge; ford; barrier</i>

Teckenförklaring / Legend

Skala / Scale ~ 1:50 000

	Riksgräns; riksröse med beteckning National boundary with labeled cairns		Motorväg, motortrafikled; vägnummer Motorway, main arterial road; road number
	Sjöterritoriets gräns i havet Territorial sea limit		Allmän väg, minst 7 m bred; vägnummer Public road, at least 7 m wide; road number
	Länsgräns County boundary		Allmän väg, 5-7 m bred Public road, 5-7 m wide
	Kommungräns Municipality boundary		Allmän väg, mindre än 5 m bred Public road, less than 5 m wide
	Polcirkeln Arctic Circle		Allmän väg under byggnation Public road under construction
	Gräns för nationalpark; naturreservat Boundary of national park; nature reserve		Större gata, bättre bilväg Main street, better quality road
	Gräns för annat område Boundary of other area		Bilväg Road
	Gräns för förbud mot terrängfordon Prohibited area for cross-country vehicles		Sämlre bilväg Poorer quality road
	Gräns för tält- och eldningsförbud Boundary for tent- and fire ban		Järnväg, dubbelspår; järnvägsstation Railway, double track; railway station
	Gräns för skjutfält, skjutområde Boundary of firing range		Järnväg, enkelspår Railway, single track
	Gräns för militärt övningsfält Boundary of military training area		Järnväg, smalspår, förortsbana Railway, narrow gauge; sub-urban railway
	Kraftledning, stamledning Power line, national		Industrispår, museijärnväg Industrial siding, historic railway
	Kraftledning, regionledning; transformator Power line, regional; transformer station		Järnväg under byggnation Railway under construction
	Vatten; strandlinje Water body; shoreline		Järnvägstunnel Railway tunnel
	Färjeled Ferry route		Planskild korsning Crossing, overpass or underpass
	Dambyggnad; strömriktningsspil Dam construction; direction of flow		Flygbana Runway
	Fyr; angröringsbrygga Lighthouse; landing-stage		Linbana, skidlift Aerial cableway, ski lift
	Vattendrag, < 10 m brett Watercourse, < 10 m wide		Renstängsel; rengärde Reindeer fence; reindeer corral
	Vattendrag, > 10 m brett; sluss Watercourse, > 10 m wide; lock		Vandringsled; vindskydd Hiking trail; wind shelter
	Vattendrag under jord Underground watercourse		Gångstig; annan led Walking path; other trail
	Vattenfall; fors Waterfall; rapids		Markerad sommar och vinterled, fångstarm till led Well-defined trail for summer and winter use, catch arm to trail
	Tät vegetation; ströskog Dense vegetation; scattered trees		Markerad vinterled Well-defined trail for winter use only
	Glaciär Glacier		Markerad sommarled; lämplig färdväg, ommarkerad Well-defined trail for summer use only; recommended trail, unmarked
	Samlad bebyggelse Built-up area		Färdväg vid skoteråkning; Påbjuden färdväg vid skoteråkning Trail for snowmobiles; Mandatory trail for snowmobiles
	Barr- och blandskog Coniferous and mixed forest		Roddled, ruskmarkering, trafikerad båtled; båtdrag Rowing trail, tuft marking, boat trail; boat ramp
	Skog av fjälltyp Forest of mountain type		Skidspår; tält- och eldningsförbud Skiing trail; tent and fire ban
	Öppen mark Open land		Slott; herrgård Castle; manor
	Fjällhed, kalfjäll Alpine moor, bare mountain above tree line		Större byggnad utanför samlad bebyggelse Major building outside built-up area
	Sankmark, svårframkomlig Marshland, liable to flooding		Fjällstation, hotell, pensionat; stugby Mountain lodge, hotel, boarding house; holiday cottages
	Sankmark, skogklädd Marshland, with forest		Raststuga, rastskydd; vindskydd; kåta Hut; wind shelter; Sami cot
	Sankmark, öppen Marshland, open		Turiststuga, övernattningsstuga; annan stuga Tourist hut, overnight hut; other hut
	Triangelpunkt Triangulation station		Sevärdhet; rastplats Place of tourist interest; lay-by
	Höjdbestämd punkt eller yta Measured height or surface		Information; parkering Information; parking
	Höjdkurvor, ekvidistans 25 m Contour lines, vertical interval 25 m		Helikopterlandningsplats; hjälptelefon Helicopter pad; emergency telephone
	Naturminne, botaniskt; geologiskt Natural monument, botanical; geological		Gångbro; vad; vägbom Footbridge; ford; barrier
	Fornlämning Ancient monument		Församlingskyrka; annan kyrka Parish church; other church
	Gruvhål; ruin Mine shaft; ruin		Begravningsplats; sjukhus Cemetery; hospital
			Travbana; idrottsplats Trotting track; sports ground
			Skjutbana Shooting range
			Mast; torn Mast; tower
			Skorsten; vindkraftverk Chimney; wind turbine

Teckenförklaring / Legend

Skala / Scale ~ 1:100 000

 Riksgräns; riksröse med beteckning <i>National boundary with labeled cairns</i>	 Motorväg, motortrafikled <i>Motorway, main arterial road</i>
 Sjöterritoriets gräns i havet <i>Territorial sea limit</i>	 Allmän väg, minst 7 m bred; vägnummer <i>Public road, at least 7 m wide; road number</i>
 Länsgräns <i>County boundary</i>	 Allmän väg, 5-7 m bred; vägnummer <i>Public road, 5-7 m wide; road number</i>
 Kommungräns <i>Municipality boundary</i>	 Allmän väg, mindre än 5 m bred <i>Public road, less than 5 m wide</i>
 Polcirkeln <i>Arctic Circle</i>	 Allmän väg under byggnation <i>Public road under construction</i>
 Gräns för nationalpark; naturreservat <i>Boundary of national park; nature reserve</i>	 Enskild bilväg <i>Private road</i>
 Naturreservat, mindre <i>Nature reserve, small</i>	 Järnväg, dubbelspår; järnvägsstation <i>Railway, double track; railway station</i>
 Gräns för annat område <i>Boundary of other area</i>	 Järnväg, enkelspår <i>Railway, single track</i>
 Gräns för skjutfält, skjutområde <i>Boundary of firing range</i>	 Järnväg, smalspår <i>Railway, narrow gauge</i>
 Gräns för militärt övningsfält <i>Boundary of military training area</i>	 Industrispår <i>Industrial siding</i>
 Kraftledning, stamledning <i>Power line, national</i>	 Järnväg under byggnation <i>Railway under construction</i>
 Kraftledning, regionledning; transformator <i>Power line, regional; transformer station</i>	 Järnvägstunnel <i>Railway tunnel</i>
 Vatten; strandlinje <i>Water body; shoreline</i>	 Planskild korsning <i>Crossing, overpass or underpass</i>
 Färjeled <i>Ferry route</i>	 Flygbana <i>Runway</i>
 Dambyggnad; strömriktningsspil <i>Dam construction; direction of flow</i>	 Flygplats, mindre <i>Smaller airport</i>
 Fyr; ankoringsbrygga <i>Lighthouse; landing-stage</i>	 Linbana, skidlift <i>Aerial cableway, ski lift</i>
 Vattendrag, < 10 m brett <i>Watercourse, < 10 m wide</i>	 Vandringsled <i>Hiking trail</i>
 Vattendrag, > 10 m brett <i>Watercourse, > 10 m wide</i>	 Markerad sommar och vinterled, fångstarm till led <i>Well-defined trail for summer and winter use, catch arm to trail</i>
 Vattenfall; fors <i>Waterfall; rapids</i>	 Markerad vinterled <i>Well-defined trail for winter use only</i>
 Kanal <i>Canal</i>	 Markerad sommarled; lämplig färdväg, ommarkerad <i>Well-defined trail for summer use only; recommended trail, unmarked</i>
 Tät vegetation; ströskog <i>Dense vegetation; scattered trees</i>	 Färdväg vid skoteråkning; Påbjuden färdväg vid skoteråkning <i>Trail for snowmobiles; Mandatory trail for snowmobiles</i>
 Glaciär <i>Glacier</i>	 Roddled, ruskmarkering, trafikerad båtled; båtdrag <i>Rowing trail, tuft marking, boat trail; boat ramp</i>
 Samlad bebyggelse <i>Built-up area</i>	 Skidspår; tält- och eldningsförbud <i>Skiing trail; tent and fire ban</i>
 Tätort <i>Built-up area</i>	 Slott; församlingskyrka <i>Castle; Parish church</i>
 Barr- och blandskog <i>Coniferous and mixed forest</i>	 Större byggnad utanför samlad bebyggelse <i>Major building outside built-up area</i>
 Öppen mark <i>Open land</i>	 Fjällstation, hotell, pensionat; stugby <i>Mountain lodge, hotel, boarding house; holiday cottages</i>
 Fjällhed, kalfjäll <i>Alpine moor, bare mountain above tree line</i>	 Raststuga, rastskydd; vindskydd; kåta <i>Hut; wind shelter; Sami cot</i>
 Sankmark <i>Marshland</i>	 Turiststuga, övernattingsstuga; annan stuga <i>Tourist hut, overnight hut; other hut</i>
 Triangelpunkt <i>Triangulation station</i>	 Sevärdehet; rastplats <i>Place of tourist interest; lay-by</i>
 Höjdbestämd punkt eller yta <i>Measured height or surface</i>	 Information; parkering <i>Information; parking</i>
 Höjdkurvor, ekvidistans 25 m <i>Contour lines, vertical interval 25 m</i>	 Helikopterlandningsplats; hjälptelefon <i>Helicopter pad; emergency telephone</i>
	 Gångbro; vad; vägbom <i>Footbridge; ford; barrier</i>
	 Sjukhus <i>Hospital</i>
	 Mast; torn <i>Mast; tower</i>
	 Kärnkraftverk; vindkraftverk <i>Nuclear power plant; wind turbine</i>
	 Fornlämning <i>Ancient monument</i>






















Teckenförklaring / Legend

Skala / Scale ~ 1:250 000

	Riksgräns National boundary		Motorväg; vägnummer Motorway; road number
	Sjötterritoriets gräns i havet Territorial sea limit		Motortrafikled; vägnummer Main arterial road; road number
	Länsgräns County boundary		Allmän väg, vägnummer E4-99 Public road; road numbers E4-99
	Kommungräns Municipality boundary		Allmän väg, vägnummer 100-499 Public road; road numbers 100-499
	Polcirkeln Arctic Circle		Allmän väg, vägnummer >500 Public road; road numbers >500
	Gräns för nationalpark Boundary of national park		Allmän väg under byggnation Public road under construction
	Nationalpark, mindre National park, small		Enskild väg Private road
	Gräns för skjutfält, skjutområde Boundary of firing range		Järnväg, dubbelspårig Railway, double track
	Gräns för militärt övningsfält Boundary of military training area		Järnväg, enkelspårig Railway, single track
	Vatten; strandlinje Water body; shoreline		Järnvägstunnel Railway tunnel
	Färjeled Ferry route		Järnväg under byggnation Railway under construction
	Fyr Lighthouse		Planskild korsning Crossing, overpass or underpass
	Vattendrag, < 10 m brett Watercourse, < 10 m wide		Flygbana Runway
	Vattendrag, > 10 m brett Watercourse, > 10 m wide		Linbana Aerial cableway
	Vattenfall; fors Waterfall; rapids		Slott; församlingskyrka Castle; Parish church
	Kanal Canal		Fjällstation Mountain lodge, tourist station
	Glaciär Glacier		Kärnkraftverk; kraftanläggning Nuclear power plant; power plant
	Tätort, >10000 invånare Built-up area, population >10000		Tätort, 2000-9999 invånare Locality, population 2000-9999
	Barr- och blandskog Coniferous and mixed forest		Tätort, 200-1999 invånare Locality, population 200-1999
	Öppen mark Open land		Mindre bebyggelse Smaller locality
	Fjällhed, kalfjäll Bare mountain above tree line		
	Sankmark Marshland		
	Triangelpunkt Triangulation station		
	Höjdbestämd punkt eller yta Measured height or surface		

Teckenförklaring / Legend

Skala / Scale ~ 1:800 000

	Riksgräns <i>National boundary</i>		Motorväg; vägnummer <i>Motorway; road number</i>
	Sjöterritoriets gräns i havet <i>Territorial sea limit</i>		Motortrafikled <i>Main arterial road</i>
	Länsgrens <i>County boundary</i>		Allmän väg, minst 7 m bred <i>Public road, at least 7 m wide</i>
	Kommungräns <i>Municipality boundary</i>		Allmän väg, 5-7 m bred <i>Public road, 5-7 m wide</i>
	Gräns för nationalpark <i>Boundary of national park</i>		Järnväg, dubbelspår <i>Railway, double track</i>
	Vattendrag <i>Watercourse</i>		Järnväg, annan <i>Railway, other</i>
	Vatten; strandlinje <i>Water body; shoreline</i>		Flygplats <i>Airport</i>
	Glaciär <i>Glacier</i>		Tätort <i>Location</i>
	Tätort <i>Built-up area</i>		Kärnkraftverk <i>Nuclear power plant</i>
	Skogsmark <i>Forest</i>		
	Öppen mark <i>Open land</i>		
	Fjällhed, kalfjäll <i>Alpine moor, bare mountain above tree line</i>		