

Norra Åland 2011 (9-16 juli)

Nio förväntansfulla deltagare startade den 9 juli med Ålandsfärjan mot Mariehamn. Efter ytterligare några småfärjor på Åland, hade vi kommit så långt norrut som vi kunde ta oss med bil, Simskåla. Här kunde vi lägga i kajakerna och parkera bilarna vid Östergårds båthamn. En kort paddeltur tog oss till Killingskär, där vi slog läger för natten.



Vi passerar färjeleden till Simskåla, med sin lilla vägfärja



Frukost på Killingskär

Nästa dag tog vi oss sedan vidare mot Skräckklobben, en fin bekantskap vi gjort vid en tidigare tur. Undrar vad namnet kommer ifrån. En fin röd, slät klippa, med fina tält- och badplatser, samt kvällssol. Havet var 20 grader varmt, så det gick fint att bada. Det var inte heller så mycket alger i vattnet, men de fanns där till och från. Under överfarten hit hade vi en del motvind, men på kvällen var det lugnt och stilla.



Vår tältplats på Skräckklobbens plana klippor



Var har jag maten?



Bengt njuter av en öl



Fika på väg mot Yxskär

Följande morgon stävade vi mot Yxskär, vår utpost i öster. En låg ö med släta, plana hällar av rapakivi, den åländska röda graniten, och många spår av inlandsisens framfart. Ön verkar nästan orörd sedan istiden. Den är ett ganska populärt mål bland kajakpaddlare, men av det ser man faktiskt inte ett spår. Vad skönt att kunna säga det! Däremot tyckte vi samfällt att vattenkvaliteten blivit sämre på norra Åland. Det var gott om fastsittande alger av olika slag både i vattnet och framför allt på klipporna. Det gjorde klipporna glashala och medförde risker särskilt vid landstigning. Så har det inte varit på vår sida av Ålandshav i sommar.




Heléne



Grund och vindlande genväg till Yxskär



Kvällsmat på Yxskär (Hemören)



Solnedgång i havet



Strandnära tältning

Från Yxskär styrdes kosan mot Väderskär. Nu var det åter mer vind och vi kunde inte landstiga på Galten med dess fina badbassäng. Det är ganska dåligt med tältplatser på Väderskär, men vi fann en bra på Finnklubben strax norr om och med landförbindelse till Väderskär. Här spelade man in TV-serien om "Stormskärsmaja" av Anni Blomqvist. Serien omfattar 5 böcker plus ett par fristående böcker om livet på ett skärgårds- och fiskehemman. Vi har nu fått tag i dem allihop och Mats har även läst dem. På Väderskär finns byggnader kvar som uppfördes till inspelningen. Tyvärr har dessa fått förfalla. (Stormskär är egentligen Väderskär, som av någon anledning "felaktigt" fått namnet Stormskär i

böckerna, men för övrigt stämmer alla namn på de beskrivna öarna). Här på Väderskär fick även vi uppleva hård vind, om än inte direkt storm och fick ligga och vänta ut havet.



På väg mot Väderskär




Kort teknisk paus på Galten




Lagun på Finnklubben, Väderskär



Damernas välkomstkål




Avslappning



Bosse lagar mat i blåsten



Vinden ligger på



Sven mäter vinden



Utfarten spärrad, blir att bära till andra sidan



Stormskärs-Majas hus, från filminspelning

Vi fortsatte sedan i vågorna mot Viggskär där vi vadade genom kanalen i lågvatten med kajakerna på släp. Färden fortsattes mot Pargrundet också det en gammal känd tältplats för oss. Pargrundet fick sedan bli utgångspunkt för två utflykter. Den ena gick bort till Mulklobben för att titta på tordmular. Den turen blev ganska lång och slutade sedan vid Rönnskär där vi återsamlades. Dom som var med fick sitt lystmäte av Tordmular och Tobisgrisslor.



Rast bland Viggskärs små kobbar



Vadning genom kanalen



Bengt och Bosse lagar mat



Sven på väg till Mulklobben

Den andra turen, som jag deltog i, hade bara tre deltagare och vi paddlade via Länsmansgrund runt Kalskär, också det en mycket fin ö med vackra röda klippor på nordsidan. På östsidan fann vi en liten idyll med små skyddande öar, där vi lunchade och badade innan vi fortsatte via det fantastiska myllret av små kobbar och skär öster om Kråkskär och Björkskär.



Stugan på Länsmansgrund



Bengt och Camilla rundar Kalskär



Labyrinter öster om Kalskär



Kaffe och dopp



Tordmular från kajaken, vid Mulklobben



Tordmularna poserar

Vi samlades sedan på Rönnskär, där vi fick uppleva turens enda regn, också det kortvarigt. Här fick vi besök av en annan kajakgrupp, en av två som vi såg under veckan.



Turens enda regn på Rönnskär



Vår tältplats på Rönnskär

Sista dagen paddlade vi tillbaka till Simskåla, där vi beställt lunch på värdshuset (som också var Anni Blomqvists barndomshem). Alla i sällskapet fastnade för abborrfilén på menyn, och den var också mycket god, fiskad av värdshusinnehavaren själv. Slutligen fick vi några timmar i Mariehamn, innan vi tog färjan tillbaks till Kapellskär.

En härlig tur, som bjöd på betydligt bättre väder än vad prognoserna lovat, men det var trots det lite för mycket löften om vind, för att vi skulle våga oss ut till dom fjärran mål som hägrade långt i norr.



Stormskärs värdshus (Östergårds)



Avslutningslunch



God, nyfiskad, abborrfilé

Text: Camilla Wikström

Foto: Mats Ljungberg (Heléne Seeman och Sigbritt Gålnander tordmular)